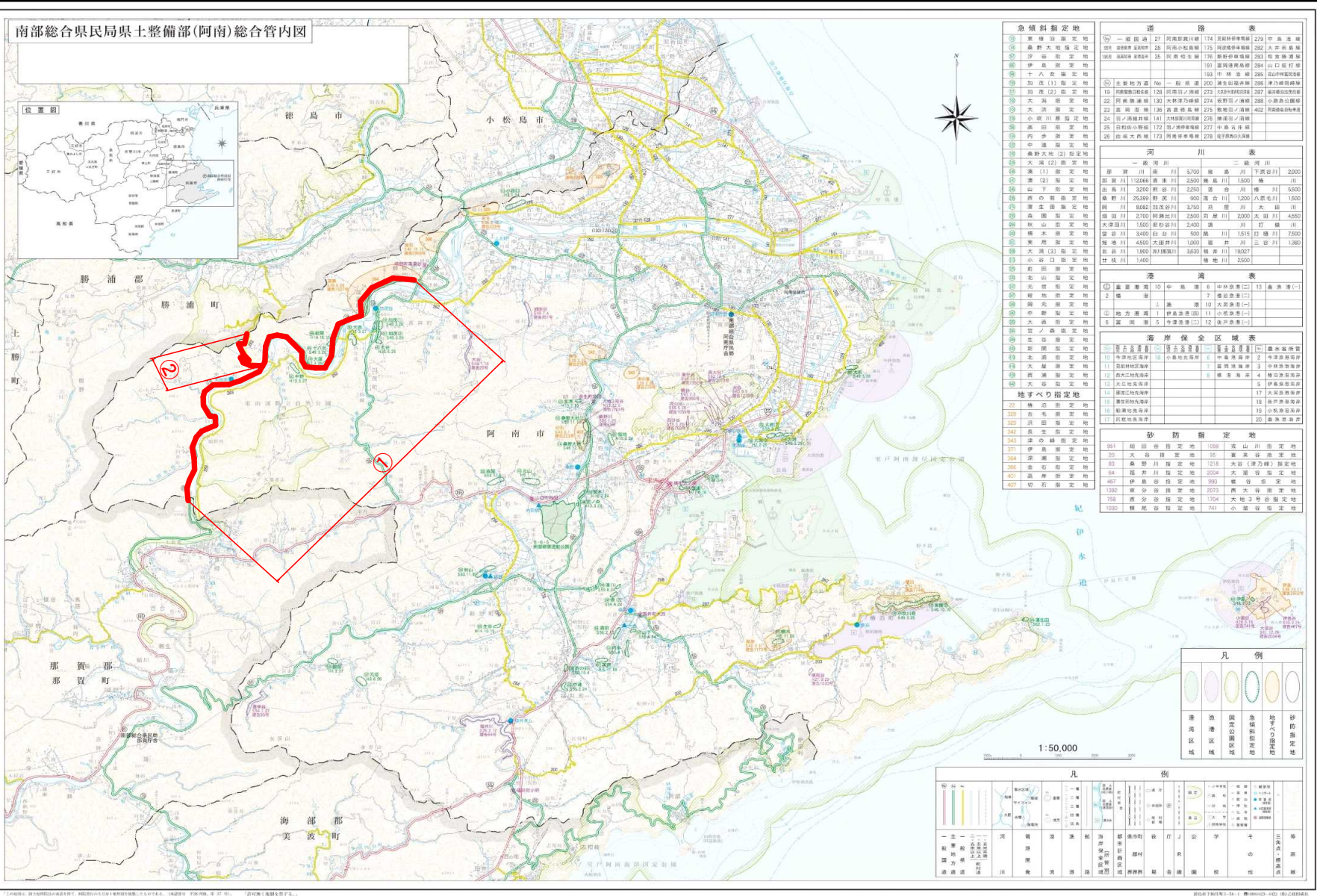


南部総合県民局県土整備部(阿南)総合管内図



急傾斜指定地		道 路 表	
① 東條 指定地	174 阿南町中尾川	⑤ 一般国道 27	阿南町中尾川
② 桑野 指定地	175 阿南町中尾川	⑥ 一般国道 27	阿南町中尾川
③ 伊予 指定地	176 阿南町中尾川	⑦ 一般国道 27	阿南町中尾川
④ 十八名 指定地	177 阿南町中尾川	⑧ 一般国道 27	阿南町中尾川
⑤ 加茂 (1) 指定地	178 阿南町中尾川	⑨ 一般国道 27	阿南町中尾川
⑥ 加茂 (2) 指定地	179 阿南町中尾川	⑩ 一般国道 27	阿南町中尾川
⑦ 大田 指定地	180 阿南町中尾川	⑪ 一般国道 27	阿南町中尾川
⑧ 大田 指定地	181 阿南町中尾川	⑫ 一般国道 27	阿南町中尾川
⑨ 小坂川 指定地	182 阿南町中尾川	⑬ 一般国道 27	阿南町中尾川
⑩ 大田 指定地	183 阿南町中尾川	⑭ 一般国道 27	阿南町中尾川
⑪ 伊予 指定地	184 阿南町中尾川	⑮ 一般国道 27	阿南町中尾川
⑫ 中尾川 指定地	185 阿南町中尾川	⑯ 一般国道 27	阿南町中尾川
⑬ 桑野 指定地 (2)	186 阿南町中尾川	⑰ 一般国道 27	阿南町中尾川
⑭ 大田 (2)	187 阿南町中尾川	⑱ 一般国道 27	阿南町中尾川
⑮ 大田 (1)	188 阿南町中尾川	⑲ 一般国道 27	阿南町中尾川
⑯ 大田 (2)	189 阿南町中尾川	⑳ 一般国道 27	阿南町中尾川
⑰ 山下 指定地	190 阿南町中尾川	㉑ 一般国道 27	阿南町中尾川
⑱ 高心 指定地	191 阿南町中尾川	㉒ 一般国道 27	阿南町中尾川
⑲ 新田 指定地	192 阿南町中尾川	㉓ 一般国道 27	阿南町中尾川
㉑ 高心 指定地	193 阿南町中尾川	㉔ 一般国道 27	阿南町中尾川
㉒ 高心 指定地	194 阿南町中尾川	㉕ 一般国道 27	阿南町中尾川
㉓ 高心 指定地	195 阿南町中尾川	㉖ 一般国道 27	阿南町中尾川
㉔ 高心 指定地	196 阿南町中尾川	㉗ 一般国道 27	阿南町中尾川
㉕ 高心 指定地	197 阿南町中尾川	㉘ 一般国道 27	阿南町中尾川
㉖ 高心 指定地	198 阿南町中尾川	㉙ 一般国道 27	阿南町中尾川
㉗ 高心 指定地	199 阿南町中尾川	㉚ 一般国道 27	阿南町中尾川
㉘ 高心 指定地	200 阿南町中尾川	㉛ 一般国道 27	阿南町中尾川
㉙ 高心 指定地	201 阿南町中尾川	㉜ 一般国道 27	阿南町中尾川
㉚ 高心 指定地	202 阿南町中尾川	㉝ 一般国道 27	阿南町中尾川
㉛ 高心 指定地	203 阿南町中尾川	㉞ 一般国道 27	阿南町中尾川
㉜ 高心 指定地	204 阿南町中尾川	㉟ 一般国道 27	阿南町中尾川
㉝ 高心 指定地	205 阿南町中尾川	㊱ 一般国道 27	阿南町中尾川
㉞ 高心 指定地	206 阿南町中尾川	㊲ 一般国道 27	阿南町中尾川
㉟ 高心 指定地	207 阿南町中尾川	㊳ 一般国道 27	阿南町中尾川
㊱ 高心 指定地	208 阿南町中尾川	㊴ 一般国道 27	阿南町中尾川
㊲ 高心 指定地	209 阿南町中尾川	㊵ 一般国道 27	阿南町中尾川
㊳ 高心 指定地	210 阿南町中尾川	㊶ 一般国道 27	阿南町中尾川
㊴ 高心 指定地	211 阿南町中尾川	㊷ 一般国道 27	阿南町中尾川
㊵ 高心 指定地	212 阿南町中尾川	㊸ 一般国道 27	阿南町中尾川
㊶ 高心 指定地	213 阿南町中尾川	㊹ 一般国道 27	阿南町中尾川
㊷ 高心 指定地	214 阿南町中尾川	㊺ 一般国道 27	阿南町中尾川
㊸ 高心 指定地	215 阿南町中尾川	㊻ 一般国道 27	阿南町中尾川
㊹ 高心 指定地	216 阿南町中尾川	㊼ 一般国道 27	阿南町中尾川
㊺ 高心 指定地	217 阿南町中尾川	㊽ 一般国道 27	阿南町中尾川
㊻ 高心 指定地	218 阿南町中尾川	㊾ 一般国道 27	阿南町中尾川
㊼ 高心 指定地	219 阿南町中尾川	㊿ 一般国道 27	阿南町中尾川
㊽ 高心 指定地	220 阿南町中尾川		
㊾ 高心 指定地	221 阿南町中尾川		
㊿ 高心 指定地	222 阿南町中尾川		

河 川 表	
一般河川	三島川
第一河川	阿南川
第二河川	阿南川
第三河川	阿南川
第四河川	阿南川
第五河川	阿南川
第六河川	阿南川
第七河川	阿南川
第八河川	阿南川
第九河川	阿南川
第十河川	阿南川
第十一河川	阿南川
第十二河川	阿南川
第十三河川	阿南川
第十四河川	阿南川
第十五河川	阿南川
第十六河川	阿南川
第十七河川	阿南川
第十八河川	阿南川
第十九河川	阿南川
第二十河川	阿南川
第二十一河川	阿南川
第二十二河川	阿南川
第二十三河川	阿南川
第二十四河川	阿南川
第二十五河川	阿南川
第二十六河川	阿南川
第二十七河川	阿南川
第二十八河川	阿南川
第二十九河川	阿南川
第三十河川	阿南川
第三十一河川	阿南川
第三十二河川	阿南川
第三十三河川	阿南川
第三十四河川	阿南川
第三十五河川	阿南川
第三十六河川	阿南川
第三十七河川	阿南川
第三十八河川	阿南川
第三十九河川	阿南川
第四十河川	阿南川
第四十一河川	阿南川
第四十二河川	阿南川
第四十三河川	阿南川
第四十四河川	阿南川
第四十五河川	阿南川
第四十六河川	阿南川
第四十七河川	阿南川
第四十八河川	阿南川
第四十九河川	阿南川
第五十河川	阿南川

港 灣 表	
第一港湾	阿南港
第二港湾	阿南港
第三港湾	阿南港
第四港湾	阿南港
第五港湾	阿南港
第六港湾	阿南港
第七港湾	阿南港
第八港湾	阿南港
第九港湾	阿南港
第十港湾	阿南港
第十一港湾	阿南港
第十二港湾	阿南港
第十三港湾	阿南港
第十四港湾	阿南港
第十五港湾	阿南港
第十六港湾	阿南港
第十七港湾	阿南港
第十八港湾	阿南港
第十九港湾	阿南港
第二十港湾	阿南港
第二十一港湾	阿南港
第二十二港湾	阿南港
第二十三港湾	阿南港
第二十四港湾	阿南港
第二十五港湾	阿南港
第二十六港湾	阿南港
第二十七港湾	阿南港
第二十八港湾	阿南港
第二十九港湾	阿南港
第三十港湾	阿南港

海岸保全区域表	
第一区域	阿南海岸
第二区域	阿南海岸
第三区域	阿南海岸
第四区域	阿南海岸
第五区域	阿南海岸
第六区域	阿南海岸
第七区域	阿南海岸
第八区域	阿南海岸
第九区域	阿南海岸
第十区域	阿南海岸
第十一区域	阿南海岸
第十二区域	阿南海岸
第十三区域	阿南海岸
第十四区域	阿南海岸
第十五区域	阿南海岸
第十六区域	阿南海岸
第十七区域	阿南海岸
第十八区域	阿南海岸
第十九区域	阿南海岸
第二十区域	阿南海岸
第二十一区域	阿南海岸
第二十二区域	阿南海岸
第二十三区域	阿南海岸
第二十四区域	阿南海岸
第二十五区域	阿南海岸
第二十六区域	阿南海岸
第二十七区域	阿南海岸
第二十八区域	阿南海岸
第二十九区域	阿南海岸
第三十区域	阿南海岸

地すべり指定地	
第一指定地	阿南町中尾川
第二指定地	阿南町中尾川
第三指定地	阿南町中尾川
第四指定地	阿南町中尾川
第五指定地	阿南町中尾川
第六指定地	阿南町中尾川
第七指定地	阿南町中尾川
第八指定地	阿南町中尾川
第九指定地	阿南町中尾川
第十指定地	阿南町中尾川
第十一指定地	阿南町中尾川
第十二指定地	阿南町中尾川
第十三指定地	阿南町中尾川
第十四指定地	阿南町中尾川
第十五指定地	阿南町中尾川
第十六指定地	阿南町中尾川
第十七指定地	阿南町中尾川
第十八指定地	阿南町中尾川
第十九指定地	阿南町中尾川
第二十指定地	阿南町中尾川
第二十一指定地	阿南町中尾川
第二十二指定地	阿南町中尾川
第二十三指定地	阿南町中尾川
第二十四指定地	阿南町中尾川
第二十五指定地	阿南町中尾川
第二十六指定地	阿南町中尾川
第二十七指定地	阿南町中尾川
第二十八指定地	阿南町中尾川
第二十九指定地	阿南町中尾川
第三十指定地	阿南町中尾川

砂 防 指 定 地	
第一指定地	阿南町中尾川
第二指定地	阿南町中尾川
第三指定地	阿南町中尾川
第四指定地	阿南町中尾川
第五指定地	阿南町中尾川
第六指定地	阿南町中尾川
第七指定地	阿南町中尾川
第八指定地	阿南町中尾川
第九指定地	阿南町中尾川
第十指定地	阿南町中尾川
第十一指定地	阿南町中尾川
第十二指定地	阿南町中尾川
第十三指定地	阿南町中尾川
第十四指定地	阿南町中尾川
第十五指定地	阿南町中尾川
第十六指定地	阿南町中尾川
第十七指定地	阿南町中尾川
第十八指定地	阿南町中尾川
第十九指定地	阿南町中尾川
第二十指定地	阿南町中尾川
第二十一指定地	阿南町中尾川
第二十二指定地	阿南町中尾川
第二十三指定地	阿南町中尾川
第二十四指定地	阿南町中尾川
第二十五指定地	阿南町中尾川
第二十六指定地	阿南町中尾川
第二十七指定地	阿南町中尾川
第二十八指定地	阿南町中尾川
第二十九指定地	阿南町中尾川
第三十指定地	阿南町中尾川

実施設計図面

平成二十九年三月 南部総合県民局阿南庁舎

単位	①工区	②工区	合 計	計 上
草刈り延長	m			
草刈り面積	m ²	15,395	3,098	18,493
路面清掃	m	500	500	1,000
柵清掃	箇所			
備 考				

出典：国土地理院発行5万分1地形図 5万分1地形図(国土地理院)を加工して作成


実施設計図面 (1/2)

業務名	R7阿士 阿南驚敷日和佐線他
業務箇所	阿南・楠根他 道路維持業務
図面名	阿南驚敷日和佐線他 平面図
縮尺	— 図面番号 1

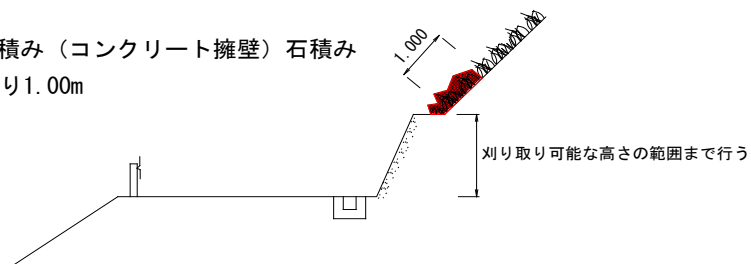
徳島県南部総合県民局県土整備部(阿南)

山側の場合

法尻より2.00m

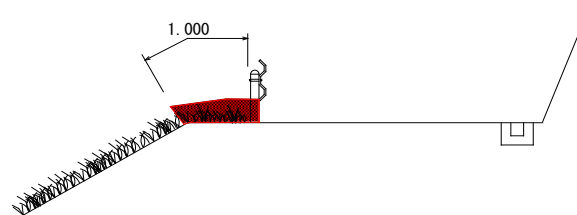


ブロック積み（コンクリート擁壁）石積みの天端より1.00m

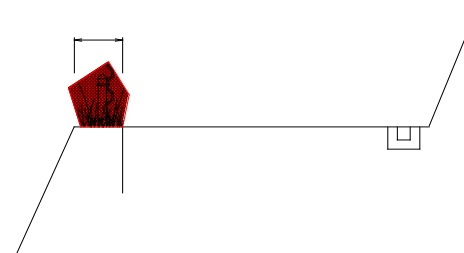


谷側の場合

舗装路肩より1.00m
その他、内カーブの場合に特に走行車両の視界をさえぎる物は対象とする。



路肩防護柵支柱より点在し繁殖している箇所



草刈後は集積作業及びガッター部の清掃作業を行う

実施設計図面(2/2)

図面に明記されてなく除草する箇所

1. ガードレール支柱の周囲
2. 歩車道境界ブロック脇
3. 擁壁等(ブロック積, コンクリート擁壁)の法面部

図面番号	第 2 号	図面総数	2
図名	標準断面図		
路線名等	阿南鷲敷日和佐線他		
業務箇所	阿南市楠根町～大田井町他		
業務名	R7阿土 阿南鷲敷日和佐線他 阿南・楠根他 道路維持業務		
所属年度	令和7年度	工事番号	
徳島県南部総合県民局県土整備部(阿南)			